



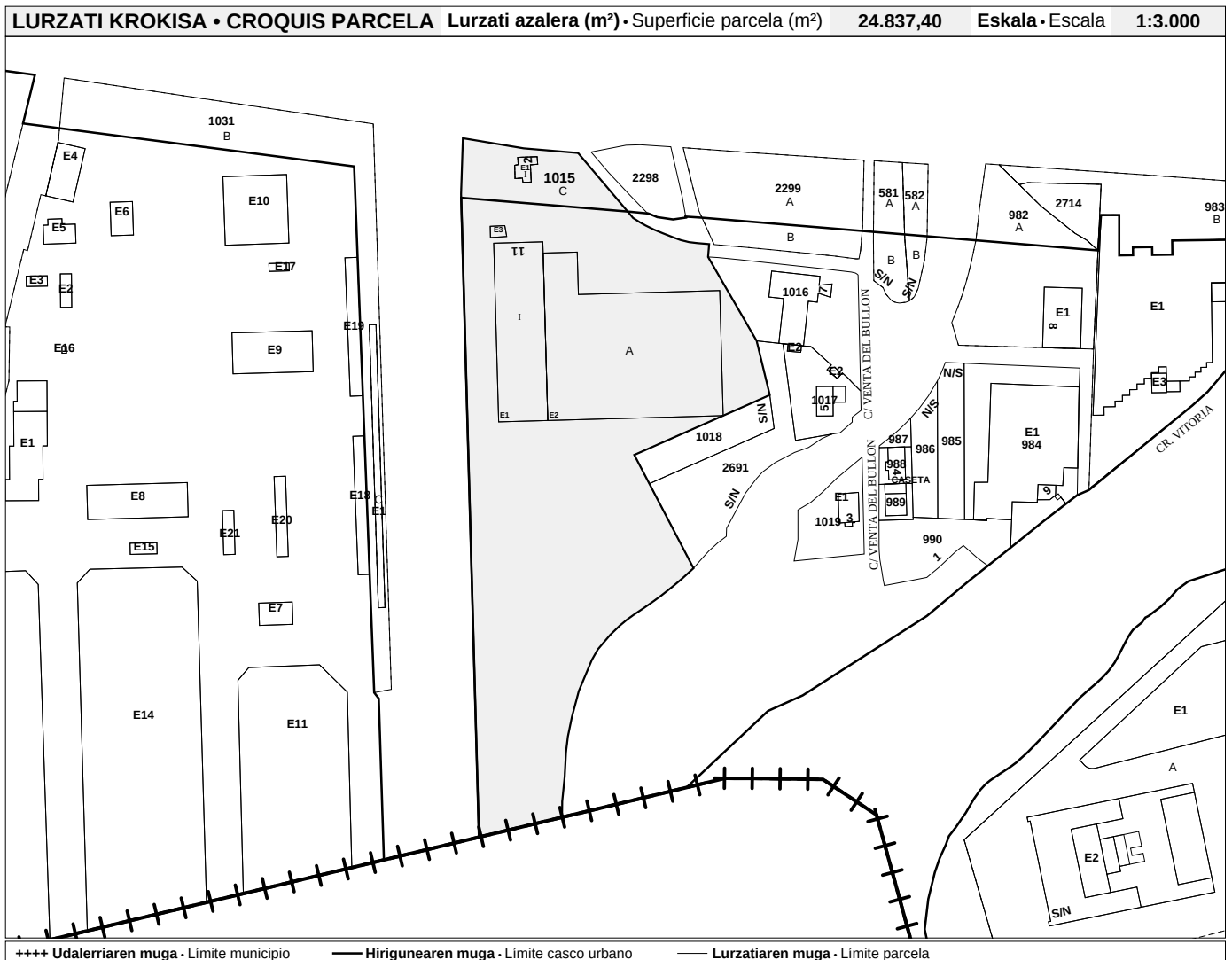
# LURZATI ZEDULA • CÉDULA PARCELARIA

<b>Udalerría</b> • Municipio	<b>Pol. • Pól.</b> Lurzatia • Parcela	<b>Herria</b> • Población	<b>Jaulkipen data</b> • Fecha de emisión
<b>RIBERA BAJA/ERRIBERA (47)</b>	<b>01</b> 1015	<b>RIBABELLOSA</b>	<b>3/4/2023</b>

## UNITATEEN DATUAK • DATOS DE LAS UNIDADES

GUZTIRA • TOTAL 6

ERREFERENTZIA(*) REFERENCIA(*)				AZALERAK (m²) SUPERFICIES (m²)			ERABILERA EDO LABORANTZA USO O CULTIVO
Azpi. Sub.	Eraik. Edif.	Unit. Unid.	KD DC	HELBIDEA EDO AURKINTZA DIRECCIÓN O PARAJE	Nagusia Principal	Esp. kom. Común	
0A	0001	0001	HR U	VENTA BULLON, 11 B, RIBABELLOSA	1.715,79		BILTOKIA,LANTEGIA,ETXAL. • ALMACEN,TALLER,GRAN.
0A	0001	0002	JR U	VENTA BULLON, 11 B, RIBABELLOSA	44,24		INDUST. LOTURIKO BUL. • OFICINA UNIDO INDUST.
0A	0002	0001	HT U	VENTA BULLON, 11 B, RIBABELLOSA	4.688,70		BILTOKIA,LANTEGIA,ETXAL. • ALMACEN,TALLER,GRAN.
0A	0003	0001	HV U	VENTA BULLON, 11 B, RIBABELLOSA	34,37		ERAIKIN OSAGARRI TXIKIAK • EDIFICIOS MENORES DE CARACTER AUX.
0B	0001	0001	HX U	VENTA BULLON, 11 B, RIBABELLOSA	78,72		ETX.FAM.ISOLATUA • VIV.UNIF.AISLADA
0C	0000	0000	FO R	PAULES	1.492,80		HIRUGARREN MAILAKO LEHORREKO LABOREA CULTIVO SECANO TERCERA



(\*) Katastroko erreferentziak honako osagai hauek ditu: udalerría, poligonoa, lurzattia, azpilurzattia, eraikina eta unitatea • La referencia se compone de municipio, polígono, parcela, subparcela, edificio y unidad



## HIRI AZPILURZATIEN DATUAK DATOS DE LAS SUBPARCELAS URBANAS

Azpi. Sub.	AZALERAK (m <sup>2</sup> ) SUPERFICIES (m <sup>2</sup> )		
	Librea Libre	Okupatuta Ocupada	Guztira Total
0A	16.781,81	6.483,11	23.264,92
0B		79,68	79,68

## ERAIKINEN DATUAK DATOS DE LOS EDIFICIOS

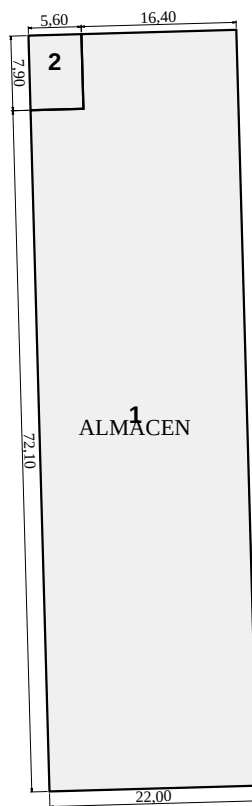
Azpi. Sub.	Eraikuntza Edificio	Azalera (m <sup>2</sup> ) Superficie (m <sup>2</sup> )	ANTZINATASUNA ANTIGÜEDAD	
			Eraikuntza Construcción	Eraberritzea Reforma
0A	0001	1.760,04	1970	
0A	0002	4.688,70	1998	
0A	0003	34,37	1998	
0B	0001	79,69	1970	



Udalerria • Municipio **RIBERA BAJA/ERRIBERA (47)** Pol. • Pól. **01** Lurzatia • Parcela **1015**

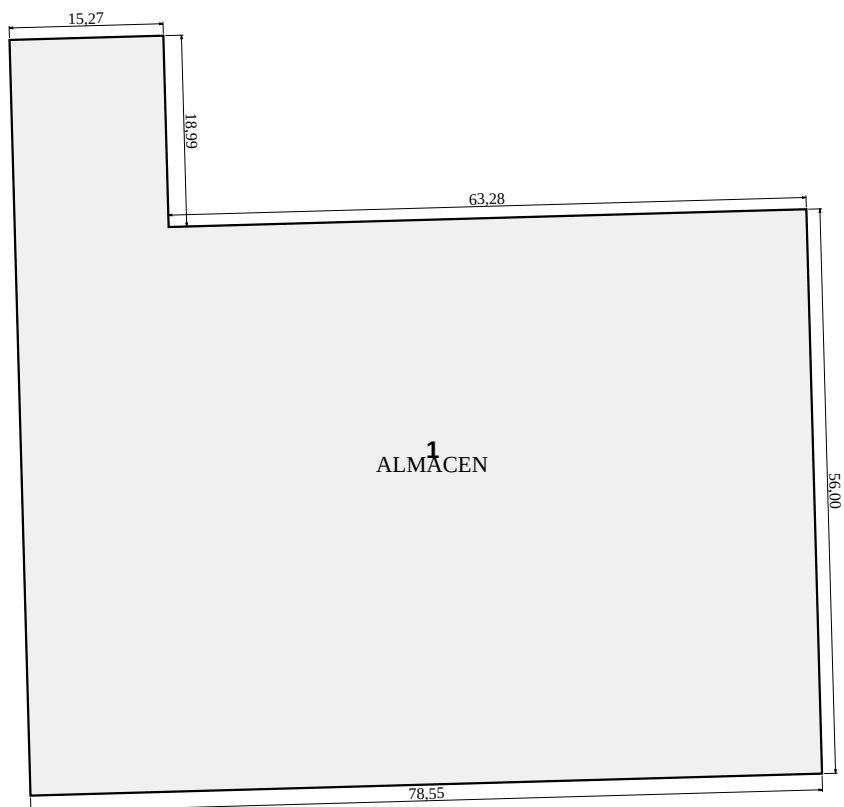
**KROKISA • CROQUIS** Azpi. • Sub. **0A** Eraik. • Edif. **0001** Solairua • Planta **BAJA** Eskala • Escala **1:800**

1: 1.715,79 m<sup>2</sup>  
2: 44,24 m<sup>2</sup>



**KROKISA • CROQUIS** Azpi. • Sub. **0A** Eraik. • Edif. **0002** Solairua • Planta **BAJA** Eskala • Escala **1:750**

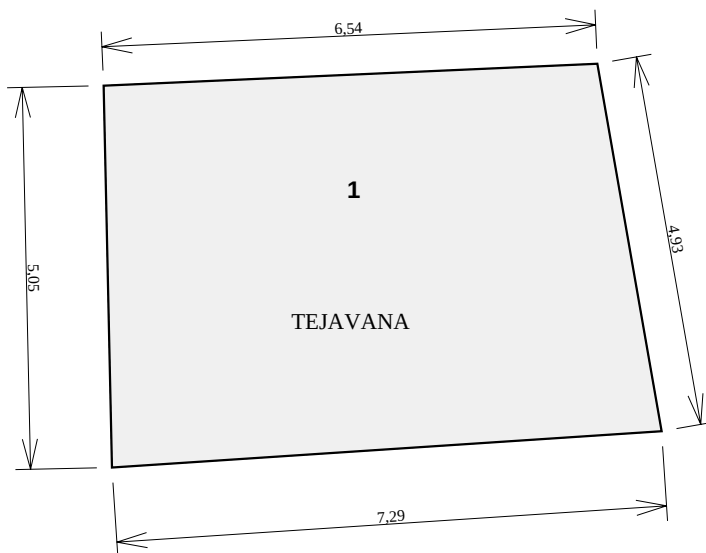
1: 4.688,70 m<sup>2</sup>



Udalerria • Municipio **RIBERA BAJA/ERRIBERA (47)** Pol. • Pól. **01** Lurzatia • Parcela **1015**

**KROKISA • CROQUIS** Azpi. • Sub. **0A** Eraik. • Edif. **0003** Solairua • Planta **BAJA** Eskala • Escala **1:100**

1: 34,37 m<sup>2</sup>



**KROKISA • CROQUIS** Azpi. • Sub. **0B** Eraik. • Edif. **0001** Solairua • Planta **BAJA** Eskala • Escala **1:150**

1: 78,72 m<sup>2</sup>  
 PORCHE50%: 1,94 m<sup>2</sup>

